



**PROGRAMA
DE GOBIERNO
MONTES
DE OCA
2016-2020**

PROGRAMA
DE GOBIERNO
MONTES
DE OCA
2016-2020

Indice

Nuestro Equipo	4
Pensamiento Estratégico	6
Visión y Misión	6
Valores y Principios	7
Áreas Estratégicas	8
Motivación del candidato	12
Caracterización del cantón	13
Cantón de Montes de Oca	13
Breve Reseña Histórica	15
Aspectos físicos	16
Perfil demográfico	17
Distribución etaria	18
Sector Educación	20
Sector vivienda	23
Sector salud	14
Área Social	27
Desarrollo Humano	28
Gestión de Residuos Sólidos	29
Comités de vecinos y Asociaciones de Desarrollo	32
Red Vial Cantonal	34
Inversión Municipal	38
Bibliografía	42

Nuestro Equipo

Alcalde

Carlos Delgado

Vicealcalde 1

Zaida Castro

Vicealcalde 2

Jessica Mora

Regidores

Propietarios

Eduardo Rodríguez

Jenny Villalobos

Carlos Lázarus

Gabriela Cabrera

Emmanuel Zumbado

Ana Lourdes Gómez

Guillermo Gómez

Suplentes

Isabel Guillén

Luis Ramón Morales

Bernavette Tenorio

Alvaro Carballo

Xinia Fernández

Jorge Mena Benavides

Maria Acuña Brenes

SINDICOS

San Pedro
Sabanilla
San Rafael
Mercedes

Propietarios
kattia Espinoza
Marco Pérez
Alejandra Méndez
Alexis Picado

Suplentes
Aarón Prendas
Virginia Lizano
Gerardo Solórzano
Erika Rojas

Concejos de Distrito

San Pedro

Propietarios
Ronny Bejarano
Cecilia Román

Suplentes
Isabel Delgado
Bernal Gutiérrez

Sabanilla

Propietarios
Gloriana Flores
-
María Fernanda
Flores

Suplentes
Hans Litwin
Maritza Gamboa

San Rafael

Propietarios
Catalina Solórzano
Ricardo Guillén
Mariana Saballos

Suplentes
Francisco Rodríguez
Deyanira Román

Mercedes

Propietarios
Julio Telles
Ileana Madrigal

Suplentes
Anna R. Quesada
Juan Ignacio Hess

Pensamiento estratégico

Visión

"En el 2020 Montes de Oca será un cantón líder en desarrollo humano, que brinda oportunidades reales y equitativas a sus pobladores, con el fin de lograr calidad de vida para las generaciones actuales y futuras"

Misión

"Potenciar los recursos y actividades del cantón de manera tal que estos contribuyan al desarrollo equitativo y sostenible de sus habitantes, y del país en general"

Principios y valores

Los valores y principios tienen aplicación como marco referencial orientador de todas las acciones y decisiones en el quehacer de las organizaciones. Los siguientes son los principios y valores rectores del Municipio de Montes de Oca:

Valores

Respeto y convivencia	Compromiso
Solidaridad	Pluralismo
Honestidad y honradez	Participación
Autonomía	Igualdad
Excelencia	Legalidad y responsabilidad

Principios

- t Respeto por la vida, recursos naturales y conciencia ambiental
- t Asistencia y comunidad
- t Transparencia y rendición de cuentas
- t Libertad y respeto a los derechos ciudadanos universales
- t Optimización y eficiencia
- t Comunidad, honorabilidad
- t Tolerancia y reconocimiento de la diferencia
- t Democracia, reciprocidad y cooperación
- t Justicia social y redistribución
- t Igualdad de género

Áreas Estratégicas

1

Mejorar la eficiencia municipal

- t Planeación, ejecución y seguimiento de metas programáticas y presupuestarias.

2

Mejorar la competitividad de los sistemas informáticos

- t Apoyar y establecer la comisión TI municipal.
- t Mejorar los sistemas informáticos municipales en todas las áreas.
- t Apoyar sistemas modernos informáticos para una mejora continua del cantón.

3

Mejorar la competitividad del capital humano

- t Realizar un estudio de capacidades y destrezas del capital humano municipal.
- t Capacitación al personal en competencias y habilidades pertinentes.
- t Plan para la formación educativa y crecimiento de los empleados municipales.

4

Mejorar la recaudación fiscal

- t Realizar un estudio de morosidad y tomar acciones para disminuirla de manera sensible.
- t Crear un plan de incentivos municipales por comunidad.
- t Identificar los indicadores de cobertura, eficiencia y oportunidad por distrito.

5

Mejorar las competencias de la participación ciudadana y síndicos en su comunidad

- t Estudio del modelo de participación ciudadana y proponer cambios
- t Desarrollar herramientas técnicas para la rendición de cuentas.
- t Cursos de capacitación ciudadana.
- t Desarrollar modelos comunitarios exitosos.

6

Mejorar las competencias de las Asociaciones de Desarrollo y de los Comités Vecinales

- t Trabajar en conjunto para realizar un portafolio de proyectos comunales.
- t Apoyarse de estas estancias para mejorar la cobertura, eficiencia y productividad.

7 Mejorar las competencias del sector salud

- t Apoyar los programas de salud comunitaria comunal.
- t Incentivar los programas de salud para la prevención de enfermedades crónicas, diabetes, presión alta, entre otras.
- t Apoyar los programas preventivos de tabaquismo, alcoholismo y drogadicción para la población en general.

8 Programas preventivos para el embarazo adolescente y apoyo a la madre

- t Apoyo a programas de prevención para el embarazo adolescente 15/19 años.
- t Programas y apoyo especial para la madre adolescente durante su embarazo y periodo de lactancia.

9 Mejorar las competencias del sector educación

- t Realizar estudios de condiciones de planta física de los centros educativos públicos.
- t Apoyo a programas especiales para concluir la secundaria en la población adulta joven.
- t Estudio de factores de riesgo y apoyo de la población joven para que no abandonen la secundaria.
- t Programa de sostenibilidad de la población en el sistema educativo durante todo el ciclo escolar.

10 Mejorar las competencias del sector ambiental y desechos

- t Apoyo a espacios libres de contaminación sónica y de desechos en comunidades.
- t Modernización de centros de acopio de desechos sólidos.
- t Limpieza de focos de contaminación.

11 Mejorar la seguridad ciudadana

- t Aplicar sistemas de monitoreo y vigilancia de la seguridad ciudadana en diferentes comunidades del cantón.
- t Coordinar programas preventivos en escuelas y colegios
- t Reconocer a las comunidades que se involucran en el sistema de vigilancia comunal.

Mejorar el empleo y la competitividad del mercado laboral

- t Crear un registro de microempresas y emprendedurismo de mujeres en el cantón.
- t Apoyar la microempresa y emprendedurismo de diferentes sectores en el cantón.
- t Promover ferias anuales y reconocimientos de microempresarios en el cantón.

13 Mejorar las competencias del sector cultural, recreación y deportes

- t Establecer un inventario de las riquezas artísticas y culturales del cantón.
- t Apoyar las estaciones culturales y recreativas en el cantón en espacios abiertos o en centros comerciales, educativos, etc.
- t Crear una comisión permanente de la cultura y la recreación.
- t Apoyar las actividades que realiza el Comité de Deportes con un mayor porcentaje de presupuesto y promoviendo el crecimiento de la infraestructura deportiva.
- t Promover las actividades en la Casa de la Cultura (si dicha entidad ya ha sido creada)
- t Mejorar los espacios libres para el deporte y la recreación.
- t Desarrollar una cultura hacia el autocuidado personal y físico.

14 Mejorar las competencias del sector vivienda y vivienda de interés social

- t Apoyar al mejoramiento de la calidad de vivienda en el cantón.
- t Mayor fiscalización en el área de construcciones por parte de la municipalidad.

15 Mejorar las competencias de la mediana empresa y comercio

- t Brindar apoyo a la mediana empresa y el comercio del cantón.
- t Establecer un programa de capacitación de la mediana empresa y comercio.
- t Fomentar los espacios para desarrollar actividades comerciales.

16 Mejorar las oportunidades e inclusión del adulto mayor

- t Apoyar los espacios para la participación del adulto mayor
- t Fortalecer los programas de esparcimiento y recreación del adulto mayor.
- t Estudios y proyectos para mejorar la calidad de vida del adulto mayor.
- t Mejorar la cobertura del Régimen no Contributivo.

17 Mejorar las oportunidades e inclusión de la población con discapacidad

- t Apoyar los espacios para la participación de la persona con discapacidad.
- t Fortalecer los programas de esparcimiento y recreación de la persona con discapacidad.
- t Fiscalizar la aplicación de la ley 7600 en todos los espacios públicos del cantón.

18 Mejorar las oportunidades de la diversidad de género y preferencias sexuales

- t Apoyar las instancias institucionales para esta población.
- t Apoyar las políticas e iniciativas de la comunidad en el marco de los derechos humanos.
- t Crear un foro permanente y vincular propuestas para la población.

19 Establecer un plan para la población de bajos recursos económicos

- t Apoyar el trabajo de instituciones enfocadas en esta población.
- t Tener un registro actualizado de la población de bajos recursos económicos.
- t Apoyar programas sociales para mejorar la calidad de vida de las familias en condiciones de pobreza.
- t Apoyo a proyectos de coordinación institucional implementados en áreas de deterioro social.
- t Apoyo a la inversión social para familias y personas pobres.

20 Mejoras en la red vial cantonal, resistencia y capacidad estructural

- t Hacer un estudio del estado real de la red vial cantonal.
- t Generar un programa de rescate de las rutas cantonales.
- t Identificar las necesidades y estado del cordón de caño, aceras y cunetas en el cantón, asegurando el cumplimiento de la ley 7600.

21 Mejoras en infraestructura comunal

- t Coordinar con las asociaciones de desarrollo comunal sobre el mantenimiento de la infraestructura como salones comunales, parques, etc.

motivación del candidato

Carlos Delgado

Mi motivación para aspirar al puesto de alcalde en el cantón de Montes de Oca se fundamenta en el deseo de aportar mi experiencia y conocimientos al mejoramiento de los diversos asuntos que son resorte de la Administración Municipal.

1. Me siento preocupado del estancamiento que sufre el Cantón desde hace algunos años.
2. Desde mi posición como Presidente del Comité de Deportes he tenido la oportunidad de promover un crecimiento sustancial en todos los aspectos, lo que me ha permitido adquirir experiencia y conocimiento para direccionar un crecimiento desde la Alcaldía disponiendo de un presupuesto que ha sido subejecutado en un alto porcentaje.
3. Promover el embellecimiento de parques, mejorar el estado de las calles aprovechando los recursos de la Ley 8114, pero realizar los trabajos en la época de verano para un mejor aprovechamiento.

En términos generales me siento comprometido con el Cantón en el que he vivido toda la vida y quiero pasar de las críticas a los hechos, hay muchos aspectos deficitarios en la Administración Municipal.

Caracterización del cantón

Cantón de Montes de Oca


Organización
Político - Administrativa

Creación
2 de Agosto de 1915,
mediante la ley No. 45

Área Geográfica
15.16 Km²

Población
49.132 hab 3 y
Densidad 3240.9 hab 7 km²
(Censo del 2011, INEC)

Altitud
Media 1205 msnm



Bandera del Cantón de Montes de Oca

Mapa



Aspectos Fisiogeográficos

Las coordenadas geográficas medias del cantón de Montes de Oca están dadas por 09° 56'28" latitud norte y 84° 00'34" longitud oeste.

La anchura máxima es de dieciséis kilómetros, en dirección noreste a suroeste, desde la confluencia del Río Tiribí con la quebrada Corralillo hasta el puente sobre el río Ocloro, carretera Regional No. 204, que va del cementerio de la ciudad de San Pedro al distrito de Zapote del cantón de San José.

Distritos

Montes de Oca cuenta con 4 distritos:

San Pedro: Cabecera del cantón. Tiene un área de 4,82 km².

Sabanilla: Cuenta con un área de 1,79 km² y una altitud promedio de 1.305 metros sobre el nivel del mar.

Mercedes: Tiene una superficie de 1,39 km².

San Rafael: es el distrito más grande del cantón con 7,16 km² y una altura media de 1.340 metros sobre el nivel del mar.

Límites Geográficos

Norte: Goicoechea

Sur: San José, Curridabat, La Unión

Oeste: San José

Este: Goicoechea

Sur -Este: Cartago (un punto Llano Grande por Río Tiribí) Ríos: Torres (nace en San Rafael), Ocloro, Tiribí y varias quebradas como: Salitrillo, Patal, Negritos.

Por el año de 1700 se conocía lo que es hoy San Pedro de Montes de Oca con el nombre de Santiago de la Granadilla, que después tomó el de Villa de San Pedro del Mojón, cuya denominación provino del mojón geográfico que señalaba el límite entre este distrito y el de San José, hito que se conoció como El mojón de la legua de Curridabat.

En el Registro de Linderos de los barrios y sus cuarteles del Departamento de San José, del 30 de noviembre de 1841, aparece el Barrio del Mojón, con los cuarteles: Los Cedros, San Ramón, San Pedro, El Zapotal y El Turrujal. Estos dos últimos lugares, hoy pertenecen a la jurisdicción del cantón de San José.

En 1861 se inició la función pastoral. Durante el episcopado de monseñor don Bernardo Augusto Thiel Hoffman, segundo obispo de Costa Rica, en el año de 1881, se erigió la parroquia dedicada a San Pedro Apóstol. El actual templo se consagró el 3 de septiembre de 1958, que en este momento es sufragáneo de la arquidiócesis de San José, de la provincia eclesiástica de Costa Rica.

En la administración de don Alfredo González Flores, el 2 de agosto de 1915, en Ley No. 45 se le otorgó el título de villa a la población de San Pedro, cabecera del cantón creado en esa oportunidad.

Posteriormente, el 14 de noviembre de 1961, en el gobierno de don Mario Echandi Jiménez, se decretó la ley No. 2874, que le confirió a la villa, la categoría de Ciudad.

El 1º de enero de 1916 se celebró la primera sesión del Concejo de Montes de Oca, integrado por los regidores propietarios, señores Ramón Hernández Loría, Vidal López Aguilar y Timoteo Aguilar. El secretario municipal fue don Domingo Monge Rojas y el jefe político don José Joaquín Zavaleta Volio.

En la división territorial escolar, publicada en La Gaceta No. 23 de 29 de enero de 1886, aparecen San Pedro y Sabanilla, como distritos escolares número once y doce respectivamente, del cantón San José. La escuela más antigua lleva el nombre de Dante Alighieri. La Universidad de Costa Rica, inauguró en San Pedro su primer edificio en 1950, de la sede central Campus Rodrigo Facio Brenes. El Liceo José Joaquín Vargas Calvo, inició sus actividades docentes en 1951, en la administración de don Otilio Ulate Blanco.

El nombre del cantón es en homenaje a don Faustino Montes de Oca, ilustre ciudadano que se interesó por las necesidades y el progreso de esta comunidad. Nació en la ciudad de San José el 19 de octubre de 1860 y falleció en la misma, el 18 de octubre de 1902.

Geología

Materiales de origen volcánico y sedimentario, del período Cuaternario; rocas volcánicas del Holoceno. Época Pleistoceno se encuentran las áreas sin diferenciar, que ocupan la parte oriental del cantón. Época Holoceno se hallan rocas de origen volcánico y sedimentario. Las rocas sedimentarias pertenecen a depósitos fluviales y coluviones localizados en un pequeño sector al suroeste de Montes de Oca.

Geomorfología

El Cantón de Montes de Oca, forma parte de la unidad geomórfica de origen volcánico, que se divide en dos subunidades, denominadas relleno volcánico del Valle Central y Volcán Irazú

Altitudes

Las elevaciones, en metros sobre el nivel medio del mar del centro urbano de los distritos del cantón son las siguientes: Ciudad San Pedro 1.205, Villa Sabanilla 1.305, Villa Betania 1.200 y Villa San Rafael 1.340.

Hidrografía

El sistema fluvial del cantón de Montes de Oca, corresponde a la vertiente del Pacífico, y pertenece a la cuenca del Río Grande de Tárcoles. Los ríos que drenan el área son Torres y sus afluentes las quebradas Patal, Salitrillo y Negritos; así como el Río Ocloro y la quebrada Poró. Los citados cursos de agua nacen en el cantón, excepto el Tiribí, los cuales presentan un rumbo de este a oeste. Los Ríos Torres, Ocloro, Tiribí y las quebradas Poró y Patal son límites cantonales, el primero con Goicoechea y La Unión, este último de la provincia de Cartago; el segundo con San José y Curridabat; el Tiribí con Cartago de la provincia del mismo nombre; la quebrada Poró con Curridabat; y la última con Goicoechea.

La población del cantón de Montes de Oca según el censo del 2011 del INEC, es de 49,132 personas.

Población por distrito y género

Distrito	Hombres	Mujeres	Total
San Pedro	11.092 (46%)	12.885 (54%)	23.977
Sabanilla	5.032 (46,7%)	5.743 (53,3%)	10.775
San Rafael	4.648 (47,9%)	5.044 (52,1%)	9.692
Mercedes	2.138 (45,6%)	2.550 (54,4%)	4.688
Total	22.910	26.222	49.132

FUEN+E: Plan Cantonal de Desarrollo Humano local 2013-2021, Montes de Oca. Mideplan Datos del Censo 2011, INEC

Extensión y Densidad de la población por distrito

Distrito	Área km ²	%	Población	%	Densidad (hab/km ²)
Sabanilla	1,79	11,8	10.775	22	6.019
San Pedro	4,82	31,8	23.977	49	4.974
Mercedes	1,39	9,2	4.688	10	3.372
San Rafael	7,16	47,2	9.692	20	1.353
Total	15,16	100	49.132	100	3.240

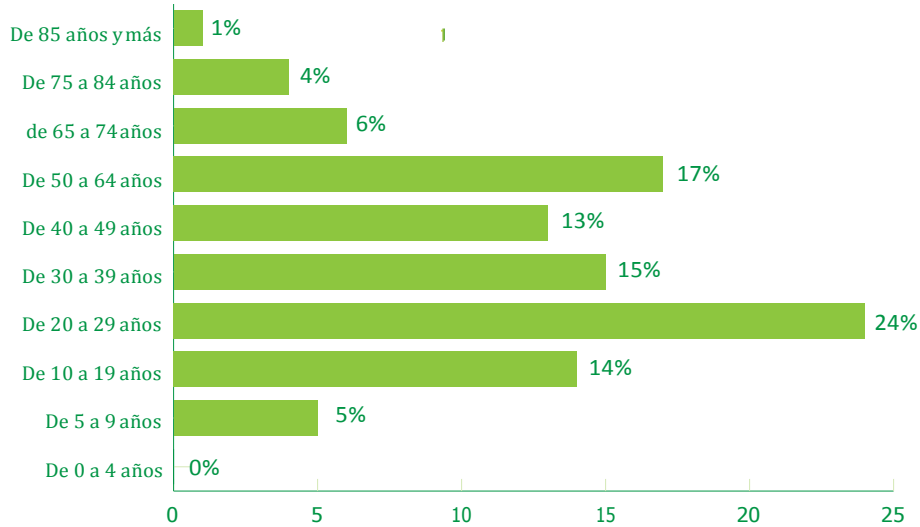
FUEN+E: Plan Cantonal de Desarrollo Humano local 2013-2021, Montes de Oca. Mideplan Datos del Censo 2011, INEC

Distribución de Población Urbana y Rural

Distrito	Urbano	%	Rural	%
San Pedro	23.977	100%	0	0%
Sabanilla	10.775	100%	0	0%
Mercedes	4.688	100%	0	0%
San Rafael	9.692	100%	0	0%
Total	49.132	100.00	0	0

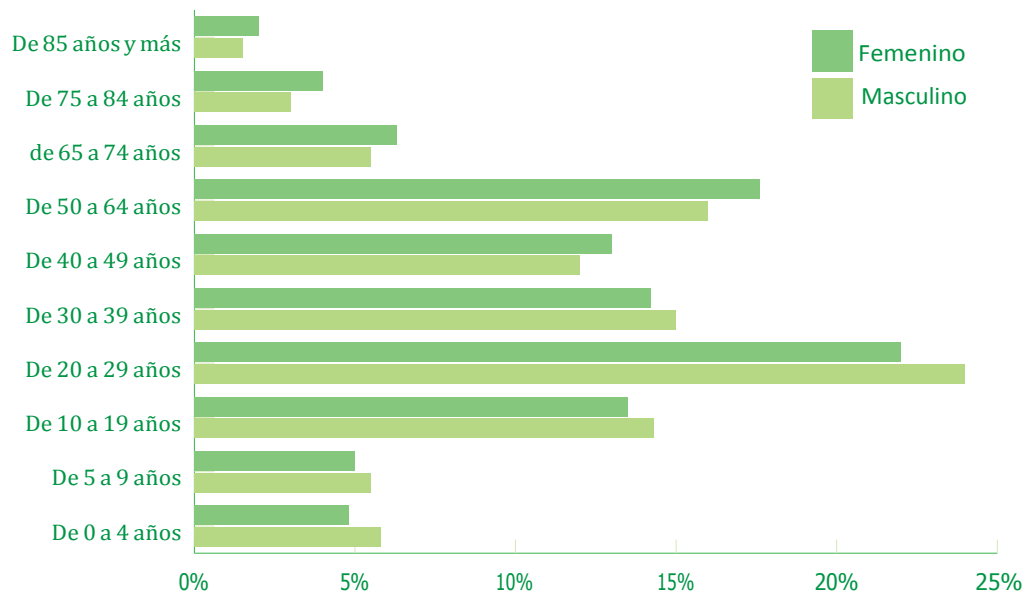
FUEN+E: Plan Cantonal de Desarrollo Humano local 2013-2021, Montes de Oca. Mideplan Datos del Censo 2011, INEC

DISTRIBUCIÓN POR EDADES DE LA POBLACIÓN DE MONTES DE OCA



FUENTE: Plan Cantonal de Desarrollo Humano local 2013-2021, Montes de Oca. Mideplan Datos del Censo 2011, INEC

DISTRIBUCIÓN POR EDADES DE LA POBLACIÓN DE MONTES DE OCA SEGÚN Género



FUENTE: Plan Cantonal de Desarrollo Humano local 2013-2021, Montes de Oca. Mideplan Datos del Censo 2011, INEC

POBLACIÓN MAYOR DE 65 AÑOS DE MONTES DE OCA

Sexo	Cantidad	%
Hombres	2119	40
Mujeres	3123	60
Total	5242	100


Índice de Competitividad Cantonal

ÍNDICE DE COMPETITIVIDAD CANTONAL 3

Económico		8
Crecimiento del consumo eléctrico		58
M ³ de construcción por km ²		7
Egresos municipales per cápita		10
Exportaciones por trabajador		30
Gobierno		55
Ingresos municipales per cápita		18
Gasto no administrativos per cápita		23
Grado de dependencia de transferencias del sector público		7
Días para conceder patentes comerciales		66
Participación en elecciones municipales vs presidenciales		76
Gasto en red vial cantonal por km ²		7
No. de estudios de impacto ambiental por permiso de construcción		32
Infraestructura		4
Red vial cantonal por km ²		6
Viviendas con acceso a electricidad por km ²		6
Porcentaje de viviendas con acceso a agua potable		8
Porcentaje de viviendas con teléfono fijo		7
Porcentaje de viviendas con internet		1

Gráfico 163

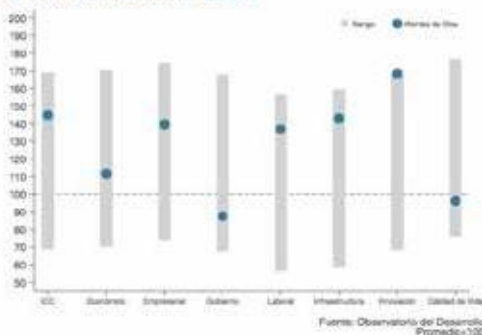
Composición pilares ICC
Cantón Montes de Oca
2011



Clima Empresarial		4
Índice de competencia		2
No. de entidades financieras por km ²		3
Índice de concentración de actividades		17
Porcentaje de empresas exportadoras		11
Clima Laboral		5
Cobertura inglés en primaria		1
Cobertura educación secundaria		1
Matrícula terciaria		5
Población económicamente activa		22
Especialización del trabajador en servicios e industria		46
Tasa de crecimiento del empleo formal versus P.E.A.		30

Gráfico 164

Valor relativo, año 2011



Capacidad de Innovación		1
Concentración de las exportaciones en alta tecnología		3
No. de proyectos de investigación		1
Porcentaje matrícula terciaria en ciencias y tecnología		1
Porcentaje de escuelas y colegios con Internet		13

Calidad de vida		35
Tasa de mortalidad por infecciones		49
No. establecimientos de entretenimiento por cada 10 mil habitantes		3
Tasa de mortalidad por homicidios		59
Habitantes por EBAIS		20
Robos y asaltos a personas por cada 10 mil habitantes		80
Porcentaje área de bosque y protegida por km ²		69

Índice de Desarrollo Social Cantonal

DIMENSIONES

Económica	Participación	Salud	Educación	IDS	
Montes de Oca	71,7	21,7	94,3	95,9	88,6

Fuente: MIDEPLAN. Índice de Desarrollo Social. 2007.

Población de 10 años y más por condición de alfabetismo y sexo				
Población	Total	%	Hombres	Mujeres
Alfabeta	44137	99	20366	23771
Analfabeta	242	1	107	135
Total	44379	100	20473	23906

FUENTE: Plan Cantonal de Desarrollo Humano local 2013-2021, Montes de Oca. Mideplan Datos del Censo 2011 ,INEC

CENTROS EDUCATIVOS primarios del CANTÓN DE MONTES DE OCA

Escuelas Públicas del Cantón	
Nombre de la Institución	Distrito
Escuela José Figueres Ferrer	Sabanilla
Escuela Inglaterra	San Rafael
Escuela Laboratorio	San Pedro
Escuela Betania	Mercedes
Escuela Franklin Delano Roosevelt	San Pedro
Escuela Santa Marta	San Pedro
Escuela Dante Alighieri	San Pedro
Escuela de Barrio Pinto	San Pedro
Escuela de Cedros	Sabanilla
Escuela Monterrey Vargas Araya	San Pedro

FUENTE: Plan Cantonal de Desarrollo Humano local 2013-2021, Montes de Oca. Mideplan Datos del MEP, 2011

Escuelas privadas del Cantón	
Nombre de la Institución	Distrito
Calasanz	San Pedro
Campestre	Sabanilla
Interactivo	San Pedro
Metodista	Sabanilla
Mont Berkley	San Pedro
Monterrey	San Pedro
San Lorenzo	San Pedro
Victoria	San Pedro

FUENTE: Plan Cantonal de Desarrollo Humano local 2013-2021, Montes de Oca. Mideplan Datos del MEP ,2011

CENTROS EDUCATIVOS SECUNDARIOS Del Cantón de Montes de Oca

Colegios Públicos y Privados del Cantón	
Nombre de la Institución	Distrito
Liceo José Joaquín Vargas Calco	San Pedro
Liceo de Cedros	Sabanilla
Liceo Anastasio Alfaro	San Pedro
Calasanz	San Pedro
Metodista	Sabanilla
Mont Berkley	San Pedro
Monterrey	San Pedro
San Lorenzo	San Pedro
Campestre	San Pedro

FUENTE: Plan Cantonal de Desarrollo Humano local 2013-2021, Montes de Oca. Mideplan Datos del MEP, 2011

UNIVERSIDADES del cantón de Montes de Oca

Montes de Oca es conocido en Costa Rica como la Cuna de la Educación Superior, por ser el cantón donde se encuentran 2 de las 5 universidades públicas costarricenses: la Universidad de Costa Rica y la Universidad Estatal a Distancia. En el caso de la Universidad de Costa Rica, el campus principal se ubica en la ciudad de San Pedro y se divide en tres sectores:

- t **Ciudad Universitaria Rodrigo Facio:** ocupa un área total de 31,5 hectáreas y agrupa edificaciones de las diferentes facultades y escuelas, de investigación y administrativas, lo cual suma en la actualidad más de 200.000 m² construidos.
- t **Ciudad de la Investigación de la Universidad de Costa Rica:** alberga, en sus 21 hectáreas, la sede de doce unidades de investigación, dos unidades académicas, una guardería para hijos e hijas de estudiantes, una residencia estudiantil y el Planetario.
- t **Instalaciones deportivas de la UCR:** En un área de 25 hectáreas se ubican la Escuela de Educación Física y Deportes, tres gimnasios multiuso, un área de natación con dos piscinas, y el Estadio Ecológico. Cuenta también con áreas de tenis, voleibol de playa, fútbol, baloncesto y atletismo al aire libre.

En total, la sede de la Universidad de Costa Rica en Montes de Oca ocupa una superficie de 77,5 hectáreas, que representan un 5,11% de la superficie del cantón.

Además de las universidades estatales, Montes de Oca es sede de numerosas universidades privadas, entre ellas: La Universidad Latina, Universidad Fidélitas, Universidad Americana, Universidad Creativa y Cenfotec

Universidades Públicas y Privadas del Cantón de Montes	
Nombre de la Institución	Distrito
Universidad de Costa Rica	San Pedro
Universidad Estatal a Distancia	Mercedes
Instituto Tecnológico de Costa Rica	San Pedro
Universidad Latina	San Pedro
Universidad Fidélitas	San Pedro
Universidad Bíblica	Sabanilla
CENFO+EC	San Pedro
UAM	San Pedro
Universidad Isaac Newton	Mercedes
Universidad Magíster	San Pedro
Universidad Asociación Cultural Teológico	Mercedes
Universidad e Instituto Creativo	San Pedro
Universidad UCACIS	San Pedro

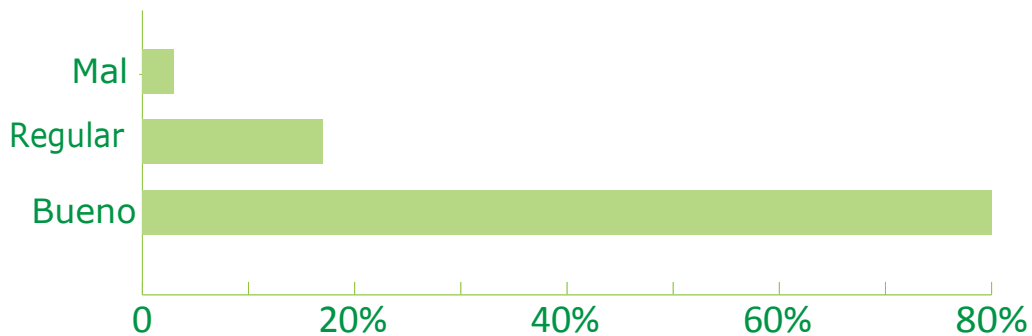
FUENTE: Plan Cantonal de Desarrollo Humano local 2013-2021, Montes de Oca. Mideplan Datos de la Municipalidad de Montes de Oca, 2012

NÚMERO DE VIVIENDAS EN MONTES DE OCA POR DISTRITO

DISTRITO	TOTAL	INDEPENDIENTES			COLECTIVAS
		Ocupadas	Desocupadas	Promedio de Ocupantes	
San Pedro	9.656	8.548	1.096	2,8	12
Sabanilla	3.803	3.516	285	3,1	2
Mercedes	1.914	1.775	138	2,6	1
San Rafael	2.904	2.750	152	3,5	2
TOTAL	18.277	16.589	1.671	2,9	17

FUENTE: Plan Cantonal de Desarrollo Humano local 2013-2021, Montes de Oca. Mideplan Datos del Censo 2011 ,INEC

NÚMERO DE VIVIENDAS EN MONTES DE OCA POR DISTRITO



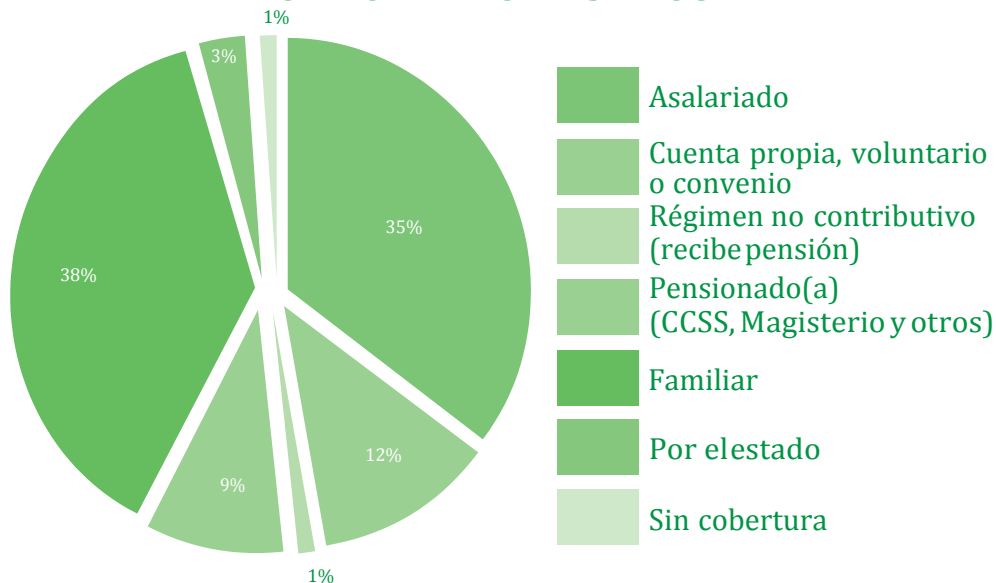
FUENTE: Plan Cantonal de Desarrollo Humano local 2013-2021, Montes de Oca. Mideplan Datos del Censo 2011 ,INEC

DIMENSIÓN DE SALUD DEL IDS DE MONTES DE OCA SEGÚN DISTRITO

Distrito	IDS Salud
San Pedro	89,2
Sabanilla	89,4
Mercedes	85,7
San Rafael	76,7

FUENTE: Plan Cantonal de Desarrollo Humano local 2013-2021, Montes de Oca. Mideplan Datos del Censo 2011 ,INEC

PORCENTAJE DE ASEGURADOS SEGÚN el TIPO DE SEGURO. CANTÓN DE MONTES DE OCA



FUENTE: Plan Cantonal de Desarrollo Humano local 2013-2021, Montes de Oca. Mideplan Datos del Censo 2011 ,INEC

Tasa de natalidad

En el 2008 la tasa de natalidad se redujo a un 13,11, encontrándonos por debajo del promedio nacional que para el año 2010 rondaba el 14,5. (Análisis de Situación Integral de Salud, 2009)

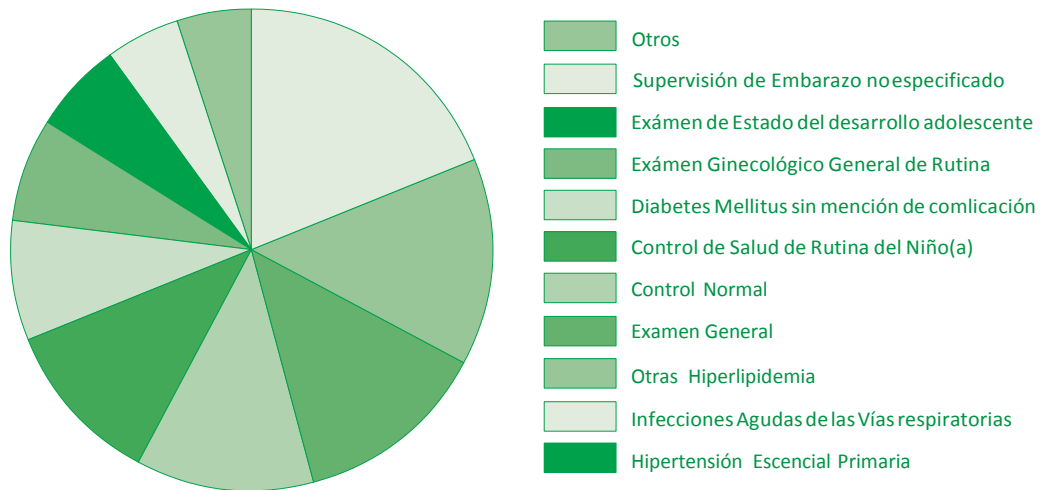
Tasa de fecundidad

La tasa de fecundidad es de 1.3 en el área de Montes de Oca, esta tasa se encuentra por debajo de la nacional, que para el mismo año se mantenía en 1.9. (Análisis de Situación Integral de Salud, Año 2009)

Tasa de mortalidad

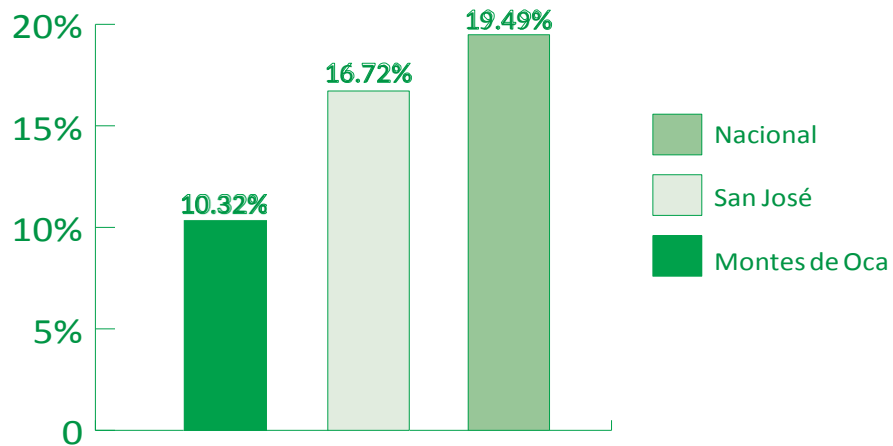
Para el Cantón de Montes de Oca, en el año 2009 la tasa de mortalidad fue de 4.54, superando el promedio nacional (4,04) y el de la Provincia de San José (4.27).

PRINCIPALES CAUSAS DE CONSULTA MÉDICA EN 2009. CANTÓN DE MONTES DE OCA



FUENTE: Plan Cantonal de Desarrollo Humano local 2013-2021, Montes de Oca. Mideplan Datos del Análisis de Situación Integral de Salud 2009, INEC

EMBARAZOS DE 15 A 19 AÑOS EN 2009. CANTÓN DE MONTES DE OCA



FUENTE: Plan Cantonal de Desarrollo Humano local 2013-2021, Montes de Oca. Mideplan Datos del Análisis de Situación Integral de Salud 2009, INEC

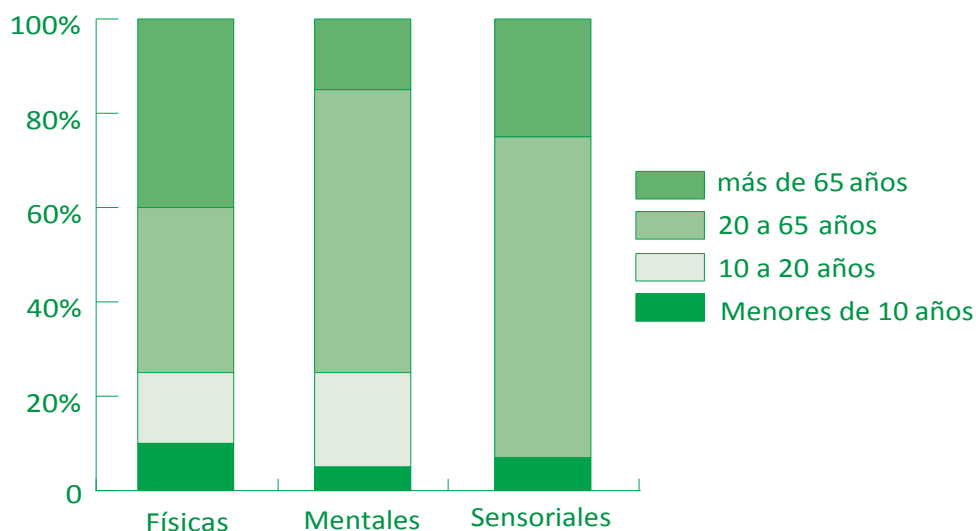
Situación de salud mental

Estudio del año 2004 del Área de Salud de Montes de Oca donde alrededor de 794 personas consultaron por algún tipo de trastorno mental o del comportamiento, relacionados con trastornos depresivos y ansiosos del tipo no específico.

PORCENTAJE DE PERSONAS CON DISCAPACIDAD SEGÚN EDAD . CANTÓN DE MONTES DE OCA.

Según los Balances de Atención Primaria del año 2009 en el Área de Salud de Montes de Oca habitan 290 personas con alguna discapacidad, de las cuales 149 son hombres y 141 son mujeres. Dichos balances agrupan las discapacidades en tres grandes categorías:

- t Físicas: 132 casos
- t Mentales: 142 casos
- t Sensoriales: 16 casos



FUENTE: Plan Cantonal de Desarrollo Humano local 2013-2021, Montes de Oca. Mideplan. Datos del Análisis de Situación Integral de Salud 2009, INEC

MONTO DE LA INVERSIÓN SOCIAL DE LA MUNICIPALIDAD DE MONTES DE OCA SEGÚN BENEFICIARIO

Beneficiario	Monto en colones
Aporte a Escuelas Públicas de Montes de Oca	109.673.973,99
Aporte al Comité Cruz Roja de Montes de Oca	40.901.609,71
Aportes al Comité Cantonal de Deportes de Montes de Oca	195.006.777,87
Becas a estudiantes de primaria y secundaria de Montes de Oca	36.225.000,00
Aporte al Consejo Nacional de Rehabilitación y Educación Especial	18.471.788,8

FUENTE: Plan Cantonal de Desarrollo Humano local 2013-2021, Montes de Oca. Mideplan Datos Municipalidad de Montes de Oca, 2011

Proyectos de coordinación interinstitucional implementados en el área social

- t Proyecto Conjunto: Redes de convivencia comunidades sin miedo
- t Proyecto Mitigación del Riesgo: en el Asentamiento Sinaí- San Rafael
- t Equidad de Género

Índice de Desarrollo Humano y su evolución

De acuerdo con el documento "Atlas del Desarrollo Humano Cantonal de Costa Rica" emitido por el Programa de las Naciones Unidas (PNUD) y la Universidad de Costa Rica, Escuela de Estadística, el cantón de Montes de Oca ocupa el Primer Lugar en Desarrollo Humano, entendiéndose el desarrollo humano como un proceso de expansión de libertades disfrutadas por las personas. En este sentido el IDH se midió a través de tres variables:

- t Índice de Esperanza de Vida (vivir una vida larga y saludable)
- t Índice de Conocimiento (tener educación)
- t Índice de Bienestar Material (gozar de un nivel de vida digno)

INDICADORES DE DESARROLLO HUMANO DEL CANTÓN DE MONTES DE OCA Y SU EVOLUCIÓN

Cantón: 115 Montes de Oca					
Extensión territorial (Km ²):		15,2			
(Entre paréntesis se indica la posición del cantón con respecto al total de cantones)					
Índice ó Indicador	Año				
	2005	2006	2007	2008	2009
IDHc	0,933 (1)	0,947 (1)	0,942 (1)	0,945 (1)	0,946 (1)
IEVc	0,876 (15)	0,877 (16)	0,907 (11)	0,917 (9)	0,918 (6)
Esperanza de vida (años)	80,7	80,7	81,8	82,1	82,1
ICc	0,926 (6)	0,968 (2)	0,930 (7)	0,931 (9)	0,960 (5)
Tasa de matriculación primaria (%)	92,8	100,0	95,2	95,3	91,5
Tasa de matriculación secundaria (%)	88,7	94,8	88,7	88,9	95,8
Tasa de matriculación global (%)	89,7	96,1	90,3	90,5	94,7
Tasa de alfabetización adulta (%)	99,1	99,1	99,2	99,2	99,3
IBMc	0,998 (4)	0,996 (4)	0,989 (4)	0,988 (4)	0,961 (4)
Consumo per cápita (Kwh / persona)	1147,3	1145,2	1137,3	1135,9	1105,1
IPHc	12,236 (80)	12,051 (66)	9,994 (76)	10,873 (63)	11,741 (52)
IPGc	0,883 (2)	0,891 (3)	0,890 (3)	0,895 (4)	0,865 (5)
IDGc	0,837 (2)	0,857 (2)	0,854 (2)	0,859 (2)	0,862 (2)
ISCc	0,417 (72)	0,527 (64)	0,538 (61)	0,466 (59)	0,534 (45)
IDHSCc	0,804 (10)	0,842 (3)	0,841 (5)	0,826 (7)	0,843 (2)
Población	54.027	54.126	54.204	54.288	54.366

FUENTE: Plan Cantonal de Desarrollo Humano local 2013-2021, Montes de Oca. Mideplan Datos del Atlas de Desarrollo Humano Cantonal PNUD, 2011

RESIDUOS SÓLIDOS RECOLECTADOS DURANTE EL AÑO 2011. CANTÓN DE MONTES DE OCA.

Tipo de Residuos	Residuos I Semestre	Residuos II Semestre	Totales	(%)
Tradicionales	6806,68	7290,39	14097,07	81,5
Comerciales	441,74	621,95	1063,69	6,15
No Tradicionales	767,68	752,63	1520,31	8,79
Limpieza de Vías Públicas	272,02	313,63	585,65	3,38
Mantenimiento de Parques	27,52	4,32	31,84	0,18
Total	8.315,64	8.982,92	17.298,56	100

FUENTE: Plan Cantonal de Desarrollo Humano local 2013-2021, Montes de Oca. Mideplan Datos de la Municipalidad de Montes de Oca, 2011

TIPO DE MATERIAL RECOLECTADO DURANTE EL AÑO 2011 EN EL CENTRO DE ACOPIO DE SALITRILLOS DE SAN RAFAEL. CANTÓN DE MONTES DE OCA.

Tipo de Material	total (kg)	%
Papel blanco	22980	30,3
Papel color	12245	16,1
Papel periódico	4053	5,3
Cartón	13975	18,4
Bolsas plásticas	1059	1,4
PET	12494	16,5
Chatarra	2369	3,1
Electrónica	1086	1,4
TetraBrit	1029	1,4
Aluminio	1812,7	2,4
Baterías	2826	3,7
Total:	75.928,7	100,0

FUENTE: Plan Cantonal de Desarrollo Humano local 2013-2021, Montes de Oca. Mideplan Datos de la Municipalidad de Montes de Oca, 2011

Limpieza de focos de contaminación

Durante todo el año 2011 se mantuvo la limpieza constante de los focos de contaminación (botaderos clandestinos) identificados en el cantón, entre ellos:

- | | |
|---|--------------------------------------|
| t Paso Hondo - Sabanilla | t Palo Manzanas - Los Yoses |
| t Calle por el Colegio CONBI | t Malla de la UCR |
| t Calle Tobías Espeleta - Colegio Monterrey, | t Las Azaleas - San Pedro Centro |
| t Frente a entrada a las Piscinas de la UCR - Calle Ballesteros | t Cementerio de San Pedro |
| t Costado Oeste del IAFA | t Detrás del Cementerio de San Pedro |
| t Pulpería Los Ángeles - Barrio Pinto | t Cuchifrito - Vargas Araya |
| t La Cruz - Barrio Pinto | t Parque Vargas Araya |
| | t Las Cuadras por línea férrea |

Limpieza de ríos y quebradas

Se realizan limpiezas en los siguientes:

- | | |
|-------------------|-------------------------|
| t Río Ocloro | t Quebrada los Negritos |
| t Río Torres | t Quebrada el Poró |
| t Quebrada el Cas | t Quebrada de Sabanilla |

Gestión ambiental

Como parte de la labor que realiza la Oficina de Gestión Ambiental de la Municipalidad de Montes de Oca se realizan:

- t Trámites de casos de denuncias en coordinación con el Ministerio de Salud.
- t Trámites de casos elevados a Agraria o al Tribunal Ambiental en coordinación con el MINAE.
- t Trámites de uso de suelo con su respectivo visado ambiental con el objetivo de mejorar la preservación de los recursos naturales locales de la parte alta del cantón.
- t Talleres de inducción en la temática de preparación de planes de riesgo y amenazas comunales en coordinación con la Comisión Local de Emergencias.
- t Foresta urbana y seguridad Fitosanitaria: cortas, podas y jornadas de siembra

Durante el año 2011 se trabajó en un estudio de identificación de nacientes en el Distrito San Rafael en coordinación con la Escuela de Topografía UCR-MINAE†-SENARA; y se hizo una contratación para elaborar los Índices de Fragilidad de Ambiental (IFAS) para el cantón de Montes de Oca en concordancia con el Plan de Gestión Integral de Residuos Sólidos. En la actualidad se está a la espera de la canalización de los mismos por deficiencias constructivas.

La gestión de riesgo

Como se ha comentado, el cantón de Montes de Oca está rodeado de un conjunto de ríos. Esta condición natural junto con el crecimiento urbano no planificado y las malas prácticas en el manejo de los desechos sólidos se han convertido en una fuente de riesgo socio ambiental. El desbordamiento de las aguas se ha convertido en un fenómeno recurrente.

Corresponde a la Municipalidad, como una de sus responsabilidades y competencias la regulación de los asentamientos humanos de acuerdo a normativas nacionales y municipales, propiciar una solución mancomunada al manejo de aguas servidas y pluviales y a la construcción de infraestructura urbana que permita atender con proyección de futuro la presión del crecimiento y densificación urbana que se asentará en Montes de Oca.

La gestión de riesgo no solo se asocia al tema de aguas sino que, se comparte con extensas zonas nacionales, los riesgos por sismicidad como resultado, más que de fracturas o fallas propias, por los impactos de movimientos generados por los movimientos o desplazamientos de la placa continental donde se asienta nuestro país.

La cercanía a áreas volcánicas es otra fuente de presión y de previsión en esta materia, a lo que se agrega posibilidades de deslizamiento de terrenos en algunos espacios, aumentados.

LISTADO DE COMITÉS DE VECINOS.

1. Comité Vecinos Barrio Roosevelt Organizado, San Pedro
2. Comité Vecinos Residencial Las Azaleas
3. Comité Vecinos San Gerardo
4. Comité Vecinos Barrio Los Yoses, San Pedro
5. Comité de Vecinos Alma Máter No.2 calle C., Mercedes
6. Comité Vecinos Calle La Estéfana
7. Comité de Vecinos Barrio Dent
8. Comité de Vecinos Calle La Orquídea
9. Comité de Vecinos Ana María Guardia, Sabanilla
10. Comité de Vecinos La Paulina Mercedes M. O.
11. Comité de Vecinos Barrio Don Bosco
12. Comité de vecinos Urbanización La Familia, Sabanilla
13. Comité Vecinos Urb. Cedral II, Sabanilla
14. Comité de Vecinos Cedros 1, Sabanilla
15. Comité Vecinos Urbanización Santa Rita, San Rafael
16. Comité de Vecinos Urbanización Rosales, Sabanilla
17. Comité Vecinos Urbanización Buenos Aires, Mercedes
18. Comité Vecinos Urbanización Vía Ronda
19. Comité Pro-Parque de Alma Mater, Mercedes
20. Comité Vecinos Urb. Maruz, San Rafael
21. Comité Vecinos Calle Quirós, San Pedro
22. Comité Vecinos Urbanización La Maravilla
23. Comité Calle La Armonía
24. Comité Seguridad , San Rafael

FUENTE: Municipalidad de Montes de Oca (2012)

LISTADO DE ASOCIACIONES DE DESARROLLO.

1. Asociación de Desarrollo Integral de Monterrey Vargas Araya, San Pedro
2. Asociación de Vecinos Barrio Pinto, San Pedro
3. Asociación de Residencial El Retiro, San Pedro
4. Asociación Vivienda El Progreso del Este
5. Asociación de Desarrollo Integral de Cedros (ASOCEDROS), Sabanilla
6. Asociación de Desarrollo Integral de San Marino, Sabanilla
7. Asociación de Desarrollo de Mercedes (ADIMO), Mercedes
8. Asociación de Vecinos El Cedral, Sabanilla
9. Asociación El Roble, San Rafael
10. Asociación de Desarrollo Calle Siles, San Pedro
11. Asociación de Desarrollo Urbanización Europa, San Rafael
12. Asociación La Alhambra, Sabanilla
13. Asociación de Desarrollo Integral Málaga, Sabanilla
14. Asociación de Desarrollo Integral Asentamiento Sinaí, San Rafael
15. Asociación de Desarrollo Pro Mejoras Urbanización El Cedral 2 (ADEUEC)
16. Asociación Unidos por un Mejor Ambiente Humano (ASUMAH), San Pedro
17. Asociación Administrativa Polideportivo Regiomontano, San Pedro
18. Asociación Cultural de Montes de Oca

FUENTE: Municipalidad de Montes de Oca (2012)

Unidad Técnica de Gestión Vial Municipal

La Unidad Técnica de Gestión Vial, es el Departamento encargado de la Conservación Vial de la Red Cantonal y sus funciones están establecidas en el Decreto No 34624-MOP†, "Reglamento al Artículo 5 Inciso B) de la Ley de Simplificación y Eficiencia Tributarias sobre la Inversión Pública en la Red Vial Cantonal". A través, de la Unidad Técnica, se ejecutan los Programas de Mantenimiento Vial aprobados por la Junta Vial Cantonal, órgano que propone al Concejo Municipal, el destino de los recursos de la Ley No.8114.

Junta Vial Cantonal

El Decreto No 34624-MOP†, establece que la Junta Vial Cantonal es un órgano público, no estatal, nombrado por el Concejo Municipal de cada cantón, ante quién responde por su gestión. La Junta Vial, está constituida desde el Año 2002, por los siguientes miembros, quienes fungen ad honorem:

- t Alcalde, quien preside.
- t Un representante de las Asociaciones de Desarrollo.
- t Un representante del Concejo de Distrito.
- t Un representante del Ministerio de Obras Públicas y Transportes.
- t Un representante del Concejo Municipal.
- t Un representante de la Unidad Técnica de Gestión Vial.

COMPOSICIÓN DE VIAS POR TIPO DE SUPERFICIE

† tipo de superficie	Total de Km2
Carpeta asfáltica	86,308 Km
Concreto hidráulico	14,775 Km
Adoquín	1,677 Km
Lastre	1,89 Km
Tierra	8,427 Km
Total	113,077 Km

FUENTE: Plan Cantonal de Desarrollo Humano local 2013-2021, Montes de Oca. Mideplan, Datos de la Municipalidad de Montes de Oca, 2005

ESTADO DE LA SUPERFICIE DE RUEDO

Estado de la superficie de ruedo	Total de km ²
Muy deteriorada, material suelto	15,285 Km
Muy irregular o baches extensos	21,931 Km
Baches frecuentes	42,264 Km
Pequeñas corrugaciones	29,523 Km
Superficie lisa	4,074 Km
Total	113,077 Km

FUENTE: Plan Cantonal de Desarrollo Humano local 2013-2021, Montes de Oca. Mideplan, Datos de la Municipalidad de Montes de Oca, 2005

CONDICIÓN ACTUAL DE LA RED VIAL CANTONAL DE MONTES DE OCA

Condición actual de la Red Vial Cantonal	total de km ²
Clasificada	49.274 Km
No clasificada	2,301 Km
Cuadrantes - calles urbanas	61.502 Km
Total	113,077 Km

FUENTE: Plan Cantonal de Desarrollo Humano local 2013-2021, Montes de Oca. Mideplan, Datos de la Municipalidad de Montes de Oca, 2005

RESISTENCIA Y CAPACIDAD ESTRUCTURAL DE LA RED VIAL DE MONTES DE OCA

Resistencia y capacidad estructural	Porcentaje
Media y Alta	7,87%
Baja	11,93%
Muy Baja	80,2%

FUENTE: Plan Cantonal de Desarrollo Humano local 2013-2021, Montes de Oca. Mideplan, Datos de la Municipalidad de Montes de Oca, 2006

TOTAL DE PUENTES Y PASOS INFERIORES EN EL CANTÓN DE MONTES DE OCA

Tipo	Cantidad
Puentes de una vía	6
Puentes de dos vías	13
Pasos inferiores	8

FUENTE: Plan Cantonal de Desarrollo Humano local 2013-2021, Montes de Oca. Mideplan, Datos de la Municipalidad de Montes de Oca, 2006

Estadísticas para San Pedro

Tamaño de huecos	Total	%
Pequeños	1626	45,7
Medianos	1030	28,9
Grandes	904	25,4
Total	3560	100

FUENTE: Plan Cantonal de Desarrollo Humano local 2013-2021, Montes de Oca. Mideplan, Datos UCR, 2006

Mantenimiento de la red Vial cantonal

Plan Quinquenal de Conservación y Desarrollo Vial

Se elaboró durante el año 2010 por parte de la Unidad Técnica de Gestión Vial con apoyo del MOP⁺ y LANNAME y quedando debidamente aprobado por la Junta Vial Cantonal el "Plan Quinquenal de Conservación y Desarrollo Vial de la Municipalidad de Montes de Oca 2011-2016", mismo que fue elevado a conocimiento del Concejo Municipal para su debida aprobación

El Programa de "Formación Escolar en Conservación Vial", está elaborado con el propósito de capacitar y lograr ir concientizando a niños y niñas de las escuelas del Cantón, con relación a la Conservación Vial Participativa. En este programa se involucra el Ministerio de Obras Públicas y Transportes, el Ministerio de Educación y la Municipalidad.

En el año 2011 se dio un giro importante a este programa, ya que el Ministerio de Obras Públicas y Transportes a través de Gestión Vial Municipal y el Ministerio de Educación Pública, elaboraron un libro

como base fundamental para impartir y transmitir el conocimiento a los niños y niñas en las escuelas. El libro fue denominado "Conozcamos y Cuidemos Nuestros Caminos" y está dividido en tres ejes temáticos de gran importancia en la actualidad costarricense como lo son el Medio Ambiente, Conservación Vial y la Seguridad Vial.

El trabajo realizado durante el año 2011 consistió en la capacitación a niños y niñas de dos escuelas del Cantón, Escuela de Barrio Pinto, Distrito San Pedro y Escuela Inglaterra, Distrito San Rafael, para un total de 50 niños capacitados. Este proceso es continuo y se presente se extienda a todas las escuelas del cantón para crear consciencia y buenas prácticas en armonía con el medio ambiente y la seguridad vial.

INVERSIÓN EN LA RED VIAL CANTONAL DE 2007 A 2011. MONTES DE OCA

Año	Longitud intervenida (m)	Toneladas colocadas	Monto económico
2007	2.503	909	c. 46.449.367,32
2008	6.779	3.540	c. 65.068.200,00
2009	4.208	1714	c.117.653.015,00
2010	9.730	3.199	c.170.916.548.04
2011	5.635	3.735	c..235.587.805,00
Total	28.855	13.097	c.564.758.387,32

FUENTE: Plan Cantonal de Desarrollo Humano local 2013-2021, Montes de Oca. Mideplan, Datos de la Municipalidad de Montes de Oca, 2012

**OBRAS MUNICIPALES DESARROLLADAS EL 2011.
MONTES DE OCA.**

Proyecto	Inversión	Ejecución
Tapia Cementerio Sabanilla, Distrito Sabanilla	5.000.000,00	Por contratación
Remodelación de la Sede de la Cruz Roja, Distrito Sabanilla	28.777.377,00	Por contratación
Construcción de techo en el área de juegos del CEN CINAI, Distrito Sabanilla	5.470.000,00	Por contratación
Malla Cementerio Sabanilla, Distrito Sabanilla	1.996.642,00	Por contratación
Instalación malla puente Santa Marta, Distrito San Pedro	1.293.521,4	Por contratación
Muro de CEN CINAI Vargas Araya, Distrito San Pedro	6.216.922,05	Mano de obra municipal
Colocación de poste de seguridad quebrada Los Negritos LANAME, Distrito San Pedro	609.009,00	Mano de obra municipal
Puente peatonal en Urbanización Europa, Distrito San Rafael	3.979.031,7	Mano de obra municipal
Remodelación de los Salones Comunes de Calle Siles y Calle Quirós Distrito San	5.400.000,00	Por contratación
Construcción de aceras Parque el Retiro, Distrito San Pedro	1.179.475,00	Administración

FUENTE: Plan Cantonal de Desarrollo Humano local 2013-2021, Montes de Oca. Mideplan, Datos de la Municipalidad de Montes de Oca, 2012

CONSTRUCCIÓN DE COLECTORES PLUVIALES. MONTÉS DE OCA

Lugar	Inversión	Ejecución
Colector en la UCR (Facultad de Agronomía), Distrito San Pedro	19.994.000,00	Por contratación
Reconstrucción del Colector Quebrada Guatuso, Distrito Sabanilla	10.000.000,00	Mano de obra municipal
Reconstrucción colector el Roble, Distrito San Rafael	5.373.212,00	Mano de obra municipal
Reparar y mejorar sistema de alcantarillado en todo el cantón.	13.446.838,65	Mano de obra municipal

FUENTE: Plan Cantonal de Desarrollo Humano local 2013-2021, Montes de Oca. Mideplan, Datos de la Municipalidad de Montes de Oca, 2012

CONSTRUCCIÓN DE CORDÓN Y CAÑO CANTÓN DE MONTES DE OCA

Lugar	Inversión	Ejecución
Cordón y caño en Distrito Sabanilla: t Calle La Española t San Marino t Cedros t Sabanilla	9.898.494,00	Mano de obra municipal
Cordón y Caño Calle Los Brizuela, Distrito Mercedes	893.426,00	Mano de obra municipal
Cunetas Distrito San Rafael: t Colocación de cunetas calle la Estefana t Colocación de cunetas Salitrillos	4.191.176,00	Mano de obra municipal

FUENTE: Plan Cantonal de Desarrollo Humano local 2013-2021, Montes de Oca. Mideplan, Datos de la Municipalidad de Montes de Oca, 2012

**CONSTRUCCIÓN DE GAVIONES.
CANTÓN DE MONTES DE OCA**

Lugar	Inversión	Ejecución
Gaviones Salitrillos, Distrito San Rafael Colocación de gavión margen del rio	3.813.005,00	Mano de obra municipal
Muro gaviones Urbanización Alma Mater, Distrito Mercedes	4.307.920,00	Mano de obra municipal

FUENTE: Plan Cantonal de Desarrollo Humano local 2013-2021, Montes de Oca. Mideplan, Datos de la Municipalidad de Montes de Oca, 2012

**OBRAS RECREATIVAS Y EDUCATIVAS.
CANTÓN DE MONTES DE OCA**

Proyecto	Inversión
Juegos Infantiles Parque La Alhambra, Distrito San Pedro	900.000,00
Juegos Infantiles Calle Quirós, Distrito San Pedro	1.000.000,00
Colegio Nocturno León 13 (equipo), Distrito San Pedro	1.283.325,3
Video Vean y Pantalla de ADIMMO (equipo), Distrito Mercedes	500.000,00






FUENTE: Plan Cantonal de Desarrollo Humano local 2013-2021, Montes de Oca. Mideplan, Datos de la Municipalidad de Montes de Oca, 2012

RESULTADOS DEL ÍNDICE DE GESTIÓN MUNICIPAL 2011

MUNICIPALIDAD DE MONTES DE OCA Resultados del Índice de Gestión Municipal 2011

Calificación: **57,06**

Posición en el IGM: **24**



Fuente: Sistema Integrado de Información Municipal (SIIM). Año 2011

Bibliografía

1. Plan de Desarrollo Humano Local, Cantón de Montes de Oca 2013-2021, Mideplan.
2. Índice de Competitividad Cantonal 2006-2011, UCR, OdD, CPC
3. Municipalidad de Montes de Oca
4. INEC, Instituto Costarricense de Estadística y Censo.

"Quiero pasar de las críticas a los hechos"

Carlos Delgado